

Ao
Eng. Marconi Tomaz de Souza Maya
Superintendente de Outorga e Recursos à Prestação da Agência Nacional de
Telecomunicações- ANATEL
Setor de Autarquia Sul Quadra 06
CEP 70070-940
Brasília-DF



PROTOCOLO - GR04
14/2/2014 16:45:36



Assunto: CONTESTA A NOVA CANALIZAÇÃO DE TVD PROPOSTA PELA ANATEL PARA A ASSOCIAÇÃO EDUCATIVA E CULTURAL DE BRUMADINHO – BRUMADINHO-MG.

A ASSOCIAÇÃO EDUCATIVA E CULTURAL DE BRUMADINHO – CNPJ: nº 01.241.550/0001- 65, permissionária do Serviço de Televisão, na cidade de Brumadinho-MG, Canal 51, com endereço na Rua Rio Piracicaba, nº237 – Brumadinho / MG CEP: 35.460-000 e Canal 52 no atual plano de canalização digital, vem por seu representante legal para assuntos de engenharia e procurador, exercer os comentários a respeito da Consulta Pública nº 01, de 23 de janeiro de 2014 – Anexo 01.

A proposta da ASSOCIAÇÃO EDUCATIVA E CULTURAL DE BRUMADINHO de aumento de sua potência e mudança de coordenadas geográficas vem ao encontro:


- a) Brumadinho localiza-se em região montanhosa de relevos geográficos ondulados, disformes, o que dificulta preponderantemente a propagação de sinais de televisão. Trata-se também de cidade polo com características Ride - Região integrada de Desenvolvimento Econômico com os municípios: Mário Campos, São Joaquim de Bicas, Ibirité, Igarapé, Belo Vale, Reserva Ambiental Nacional “Inhotim” (com visitação pública superior a 300.000 pessoas ano) e outras 18 cidades, o que torna importante a expansão dos sinais da televisão local.
- b) No intuito de atender a região de Brumadinho e superar os óbices geográficos, mudamos a potência e as coordenadas geográficas, conforme abaixo indicado. A altitude deste sítio é de 1340m, local pertencente à ASSOCIAÇÃO EDUCATIVA E CULTURAL DE BRUMADINHO.

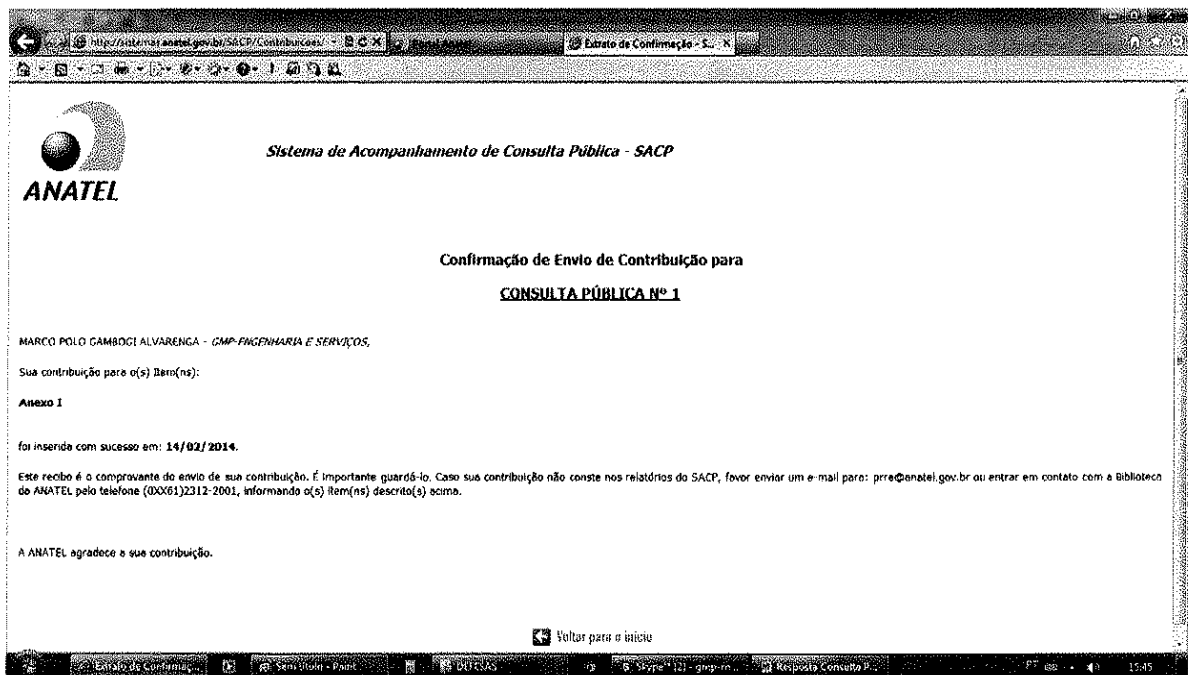
O Plano Básico da Consulta Pública nº 01, de 23 de janeiro de 2014 – Anexo 01 não atendeu aos objetivos da ASSOCIAÇÃO EDUCATIVA E CULTURAL DE BRUMADINHO.


Do acima exposto, considerando os benefícios inerentes ao que o meio televisivo, com certeza, trará a esta região, reitera a proposta da SET com as características abaixo:

Estado: MG
Município: Brumadinho
Canal: 08
Sítio: 20°05'57,74" S e 44°07'22,67" W
Plano: TVD
ERP: 8.000 KW

Belo Horizonte, 12 de fevereiro de 2014.


Eng. Marco Polo Gambogi Alvarenga.



 **Sistema de Acompanhamento de Consulta Pública - SACP**

**Confirmação de Envio de Contribuição para
CONSULTA PÚBLICA Nº 1**

MARCO POLO GAMBOGI ALVARENGA - GMP-ENGENHARIA E SERVIÇOS

Sua contribuição para o(s) item(ns):

Anexo 1

foi inserido com sucesso em: **14/02/2014**.

Este recibo é o comprovante do envio de sua contribuição. É importante guardá-lo. Caso sua contribuição não conste nos relatórios do SACP, favor enviar um e-mail para: prre@anatel.gov.br ou entrar em contato com a Biblioteca do ANATEL pelo telefone (0XX61)2212-2001, informando o(s) item(ns) descrito(s) acima.

A ANATEL agradece a sua contribuição.

[Voltar para o início](#)