

Ilustríssimo Senhor

**Dr. ARA APKAR MINASSIAN**

DD. Superintendente de Serviços de Comunicação de Massa

AGÊNCIA NACIONAL DE TELECOMUNICAÇÕES – ANATEL

Setor de Autarquias Sul – SAUS – Quadra 6, Bloco F, Térreo – Biblioteca

70070-940 - Brasília – DF

DEPARTAMENTO DE TELECOMUNICAÇÕES/ANATEL-DF


18/FEV 53500 003726 2011 15:29

**Referência:** Contribuição à Consulta Pública n.º 03, de 20 de janeiro de 2011 - alteração do Plano Básico de Distribuição de Canais de Radiodifusão Sonora em Frequência Modulada – PBFM, para a localidade de **Massaranduba/SC**.

Eu **LUIZ ROSA DOS REIS**, CPF n.º 016.539.768-37, residente e domiciliado na localidade de Florianópolis, Estado de Santa Catarina, à Rua dos Pintados n.º 166, bairro de Jurerê Internacional, na qualidade de engenheiro responsável pelo projeto de viabilidade técnica de alteração de canal e classe para o serviço de radiodifusão sonora em frequência modulada, da localidade de Massaranduba, Estado de Santa Catarina, que foi objeto da Consulta Pública da referência, venho mui respeitosamente apresentar minha contribuição à referida Consulta, pelas razões a seguir expostas:

A Consulta Pública n.º 03/2011, publicada no D.O.U. de 21/01/2011, trouxe em seu anexo, as seguintes coordenadas geográficas pré-fixadas: 26°36'38" S e 49°00'30" W, coordenadas essas, pertencentes à sede do município de Massaranduba/SC, que foram por mim utilizadas no estudo de viabilidade técnica original, proposto no protocolo n.º 53000.004117/2006; quando a CPR Comunicação Ltda. – ME, entidade contratante dos meus serviços e detentora da outorga relativa ao canal de FM, objeto da alteração, ainda não havia definido o local de instalação de sua emissora.

Tendo ocorrido a definição do local, através do protocolo n.º 53000.003922/2010, foi dado entrada em estudo complementar, comprovando que para o local de instalação proposto pela detentora da outorga, de coordenadas geográficas: **26° 30' 58" S e 49° 03' 15" W**, local esse pertencente ao município de Massaranduba/SC, conforme já demonstrado



na documentação protocolada em 2010 e ratificada pela declaração fornecida pelo poder público municipal de Massaranduba/SC e mapa de localização, que ora envio em anexo; continuava sendo demonstrado a condição de viabilidade de nossa proposição, uma vez que a instalação dessa estação FM, no novo local, em novo canal e nova classe, garante a não interferência em canais previstos ou instalados no PBFM e desses no canal proposto; estudo esse que se encontra anexado ao processo nº 53000.004117/2006, origem da Consulta Pública.

Sendo assim, requiero que na emissão do ato que confirmará a proposição da CPR Comunicação Ltda. -- ME, sejam pré-fixadas as coordenadas geográficas: **26° 30' 58" S e 49° 03' 15" W**, alterando assim as que foram objeto da referida Consulta Pública.


Nestes termos,  
Pede deferimento.

Florianópolis, 17 de fevereiro de 2011.



---

**LUIZ ROSA DOS REIS**  
CREA nº 015474-7/SC  
CPF: 016.539.768-37



**PREFEITURA MUNICIPAL DE MASSARANDUBA**  
**ESTADO DE SANTA CATARINA**  
**ASSGAB – ASSESSORIA DE GABINETE**

## **DECLARAÇÃO**

Declaro para fins de comprovação junto a Agência Nacional de Telecomunicações — ANATEL e Ministério das Comunicações — MINICOM, que o local de coordenadas geográficas: **26°30'58" S e 49°03'15" W**, que faz parte do denominado Pico do Jaraguá, onde serão instalados o transmissor e sistema irradiante da **CPR COMUNICAÇÃO LTDA. - ME**, que recebeu outorga para instalação de emissora de radiodifusão sonora em frequência modulada, neste município; está localizado dentro da área territorial pertencente ao Município de Massaranduba, Estado de Santa Catarina.

Massaranduba/SC, 16 de fevereiro de 2011

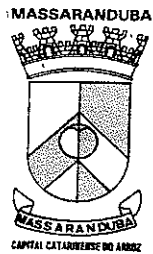


**MÁRIO FERNANDO REINKE**

**Prefeito Municipal**

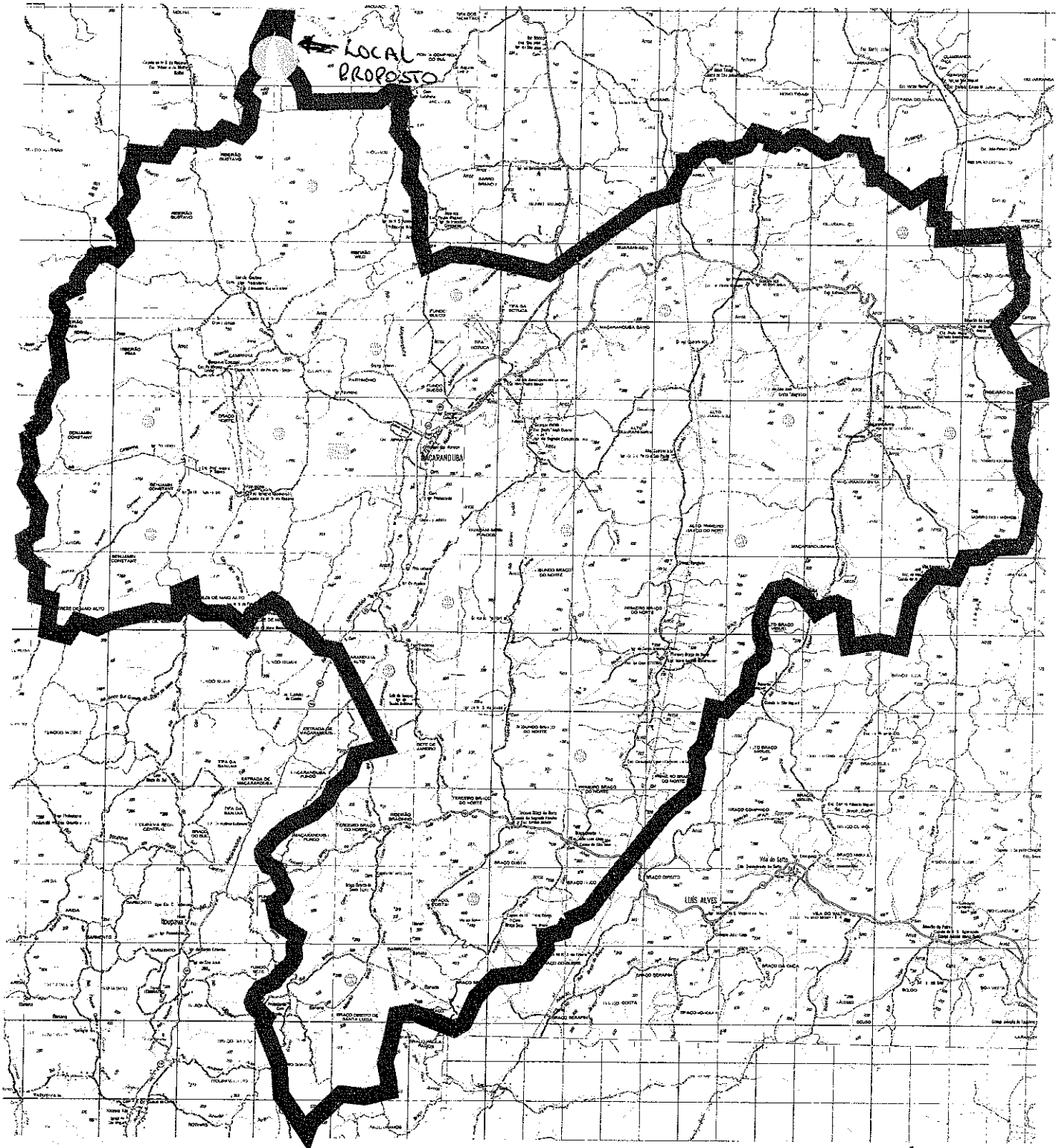


**FABIANO SPEZIA**  
**Secretário de Planejamento**



MASSARANDUBA  
PREFEITURA MUNICIPAL DE MASSARANDUBA  
ESTADO DE SANTA CATARINA  
SECRETARIA DE PLANEJAMENTO

# Mapa do Município de Massaranduba

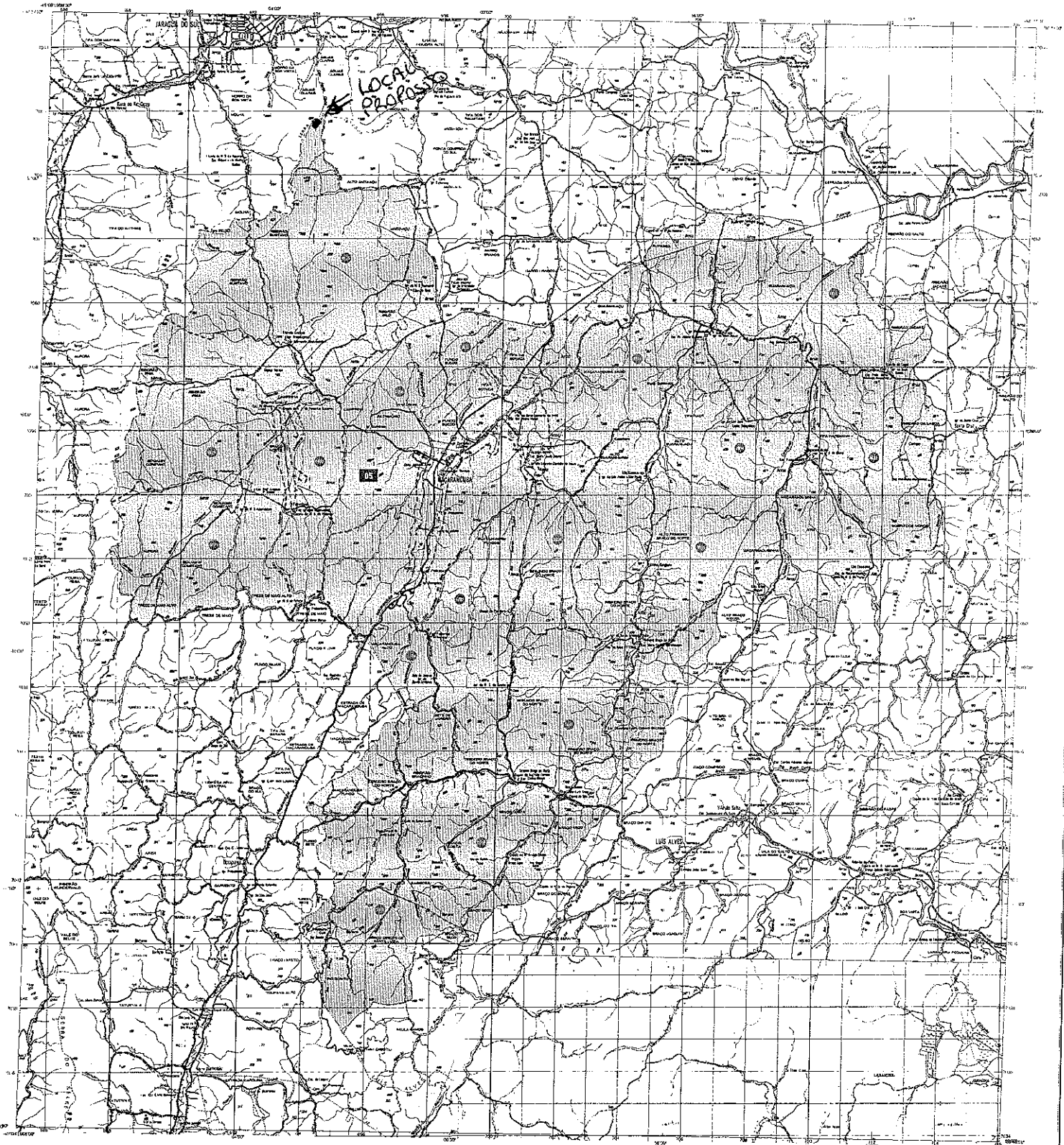


Localização das Coordenadas

Área Rural

**CAPITAL CATARINENSE DO ARROZ**

Rua 11 de Novembro, 2765 – Centro – Massaranduba – SC – CEP: 89108-000 - Fone/Fax: (0XX47) 379-1223  
e-mail: [soraia@massaranduba.sc.gov.br](mailto:soraia@massaranduba.sc.gov.br) - CNPJ: 83.102.483/0001-62




CONVENÇÕES CARTOGRÁFICAS

**SÍMBOLOS E CORES**  
 Área urbana: hachuras diagonais  
 Área rural: hachuras horizontais  
 Estrada asfaltada: linha dupla  
 Estrada de terra: linha simples  
 Rio: linha azul com ondulações  
 Lago: linha azul com ondulações e contorno  
 Contorno: linha cinza com elevação numérica

**LEGENDA**  
 Localidade: ponto negro  
 Fim de loteamento: linha tracejada  
 Fim de loteamento: linha tracejada  
 Fim de loteamento: linha tracejada

Mapa Municipal Estatístico



Este Mapa Municipal resulta a partir do Censo 2000. Possui as seguintes características: limites dos municípios cartografados, das malhas e a produção do planejamento estatístico.

INSTITUTO BRASILEIRO DE GEOGRAFIA E ESTATÍSTICA  
BRASIL

| CEPO | NOME |
|------|------|
|      |      |

| Dados populacionais e territoriais |           |
|------------------------------------|-----------|
| Ano                                | População |
| 2000                               |           |
| 2001                               |           |
| 2002                               |           |
| 2003                               |           |
| 2004                               |           |
| 2005                               |           |
| 2006                               |           |
| 2007                               |           |
| 2008                               |           |
| 2009                               |           |
| 2010                               |           |

**Massaranduba-SC**  
 Censo 2000  
 População residente:    
 População total:    
 Área urbana:    
 Área rural:    
 Densidade populacional:    
**2000**